

# Retour, Bilan et Perspectives Cartographie des cours d'eau

## **LOZÈRE**

*Comité pilotage - 28 janvier 2016*



# Présentation

1

- **Déroulé des formations**

2

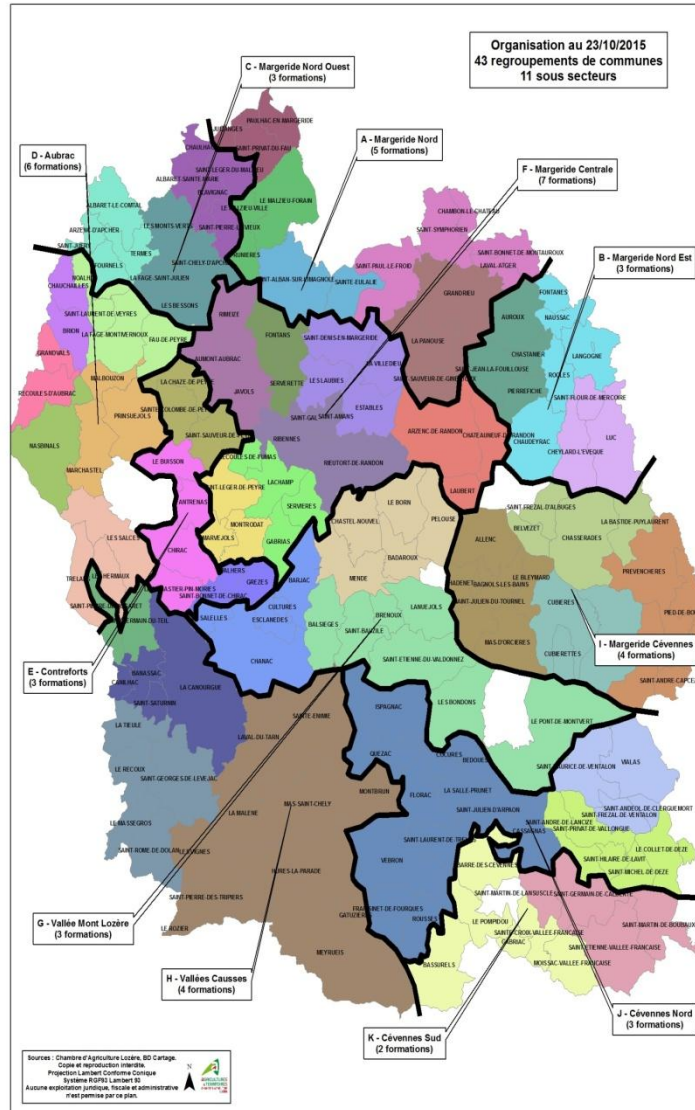
- **Bilan des 10 premières journées**

3

- **Suites à donner**



# Découpage départemental



**Déroulé  
des  
formations**



**Bilan des  
10  
premières  
journées**



**Suites à  
donner**

**Chiffres clés:**

**11 sous-secteurs**

**43 regroupements**

**1 an de formations**



# Éléments évoqués

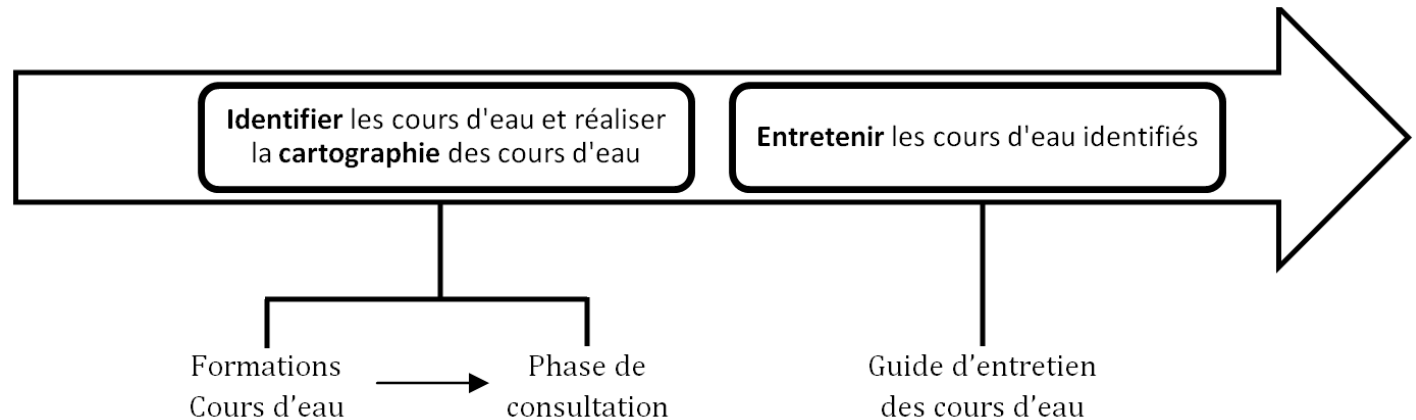
**Déroulé  
des  
formations**



**Bilan des  
10  
premières  
journées**



**Suites à  
donner**





# Programme des journées

Déroulé  
des  
formations



Bilan des  
10  
premières  
journées



Suites à  
donner

## MATIN :

**9h30 – Accueil des participants (*Chambre d'agriculture*)**

**10h00 – Intervention sur l'identification des cours d'eau (*DTT*)**

**11h00 – Intervention sur l'entretien des cours d'eau (*Copage – FD Pêche – Syndicats rivières*)**

**12h00 – Travail sur les pré-cartes (*Chambre d'agriculture*)**

## APRÈS-MIDI :

**13h30 – Visite sur le terrain et étude de cas concrets (*FDSEA*)**



# Quels intervenants?

**Déroulé  
des  
formations**



**Bilan des  
10  
premières  
journées**



**Suites à  
donner**

**Chambre d'agriculture:** 

**DDT:** 

**ONEMA:**  

**COPAGE:** 

**FD Pêche:** 

**Syndicats rivière:** *si concerné*

**FDSEA:** 



# Éléments principaux

**Déroulé  
des  
formations**



**Bilan des  
10  
premières  
journées**



**Suites à  
donner**

**2 sous-secteurs « formés »**

*Début consultation 1<sup>er</sup> janvier*

*Par la suite: 1 mois après formation*

**Fréquence des formations:**

**1 jour / semaine**

**En moyenne 15 agriculteurs par  
formation**

**3 à 4 points visités l'après-midi**



# Points forts / à améliorer

**Déroulé  
des  
formations**



**Bilan des  
10  
premières  
journées**



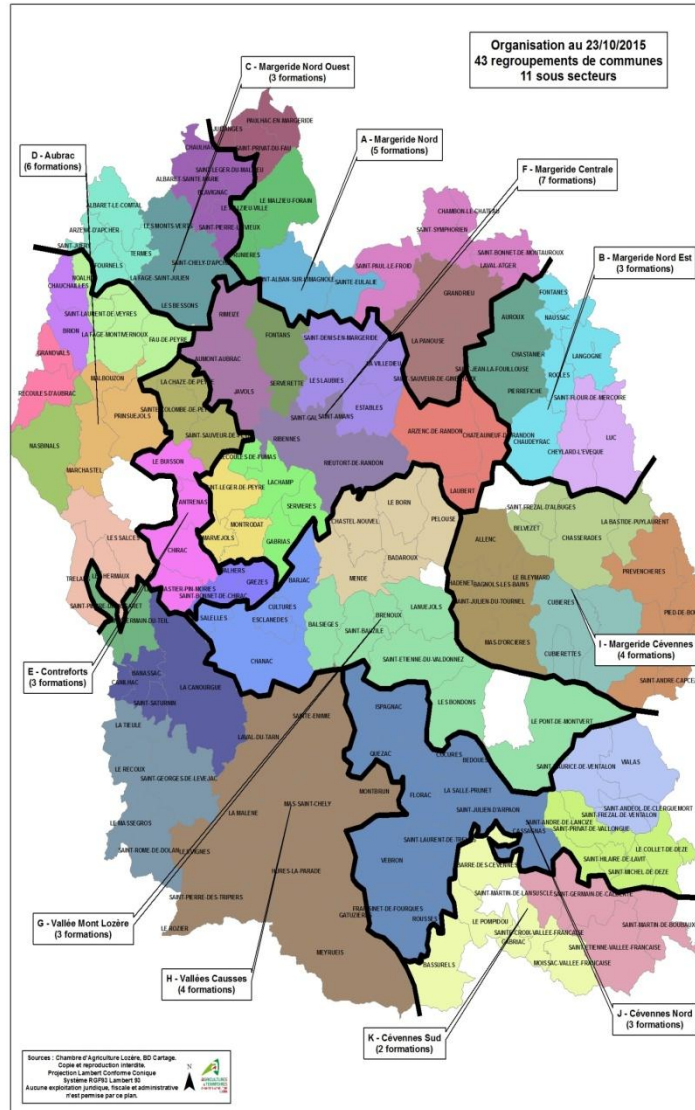
**Suites à  
donner**

<b>À POURSUIVRE</b>	<b>À AMÉLIORER</b>
<p><b>Participation de tous les acteurs liés à la problématique</b></p> <p><b>Mobilisation des agriculteurs</b></p> <p><b>Enchaînement des interventions</b></p> <p><b>Échanges et discussions</b></p> <p><b>Avancement progressif de la cartographie</b></p>	<p><b>Insertion du guide d'entretien dans la formation</b></p> <p><b>Conserver tous les stagiaires sur la journée</b></p> <p><b>Pas encore d'expérience sur le retour de la phase de consultation</b></p>





# Planning prévisionnel 2016



**Déroulé  
des  
formations**



**Bilan des  
10  
premières  
journées**



**Suites à  
donner**

- Vallées causses (février)
- Margeride nord est (avril)
- Margeride nord ouest (avril – mai)
- Aubrac (mai – juin)

## *PAUSE ESTIVALE*

- Contreforts (septembre)
- Margeride nord (septembre – octobre)
- Cévennes nord (octobre)
- Cévennes sud (novembre)



**Merci de votre attention**